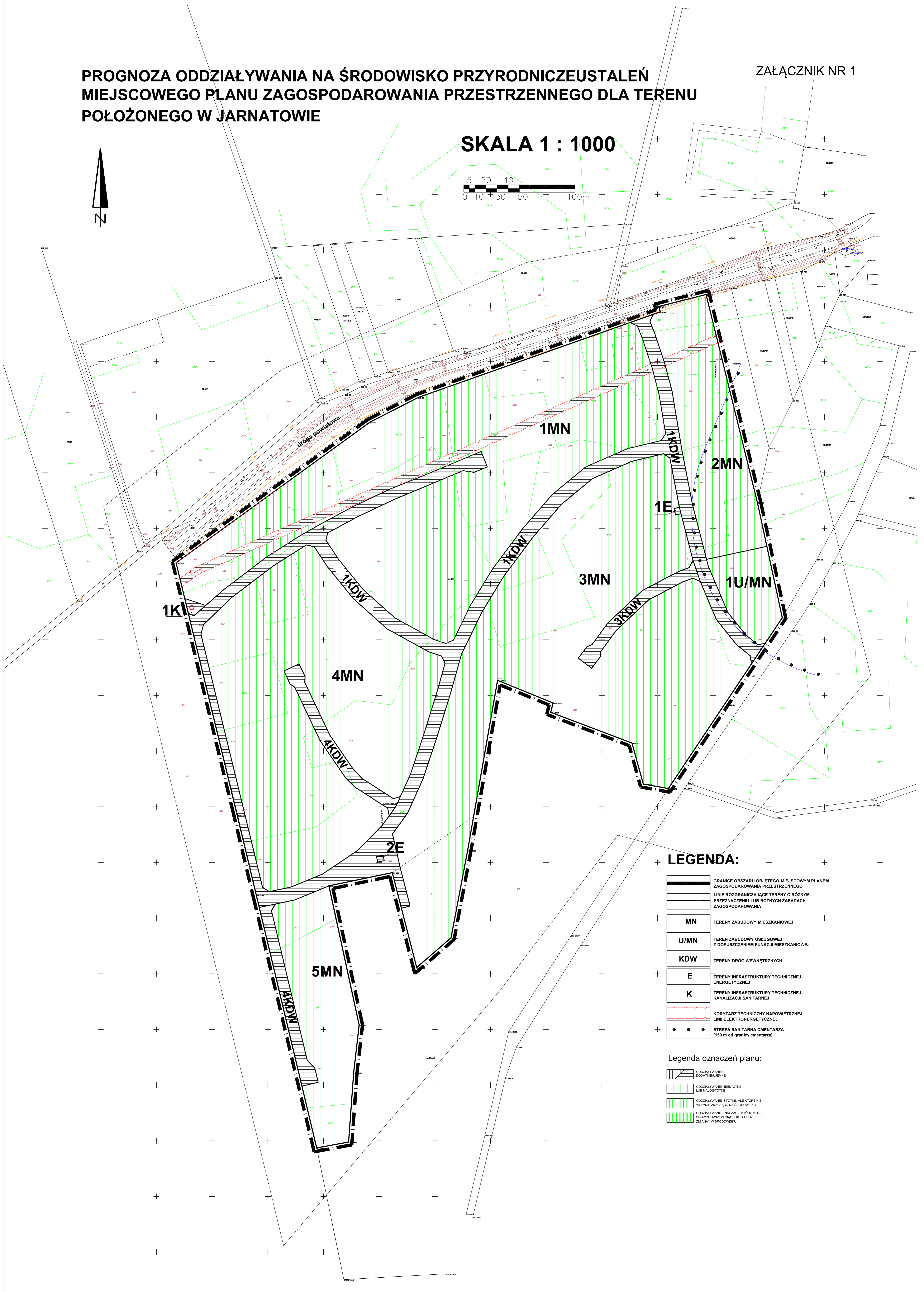

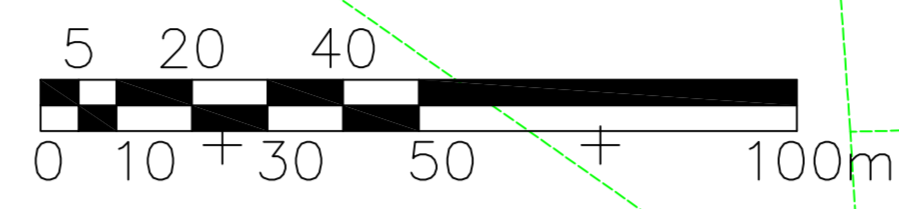


**PROGNOZA ODDZIAŁYWANIA NA ŚRODOWISKO PRZYRODNICZE
USTALEŃ MIEJSCOWEGO PLANU ZAGOSPODAROWANIA PRZESTRZENNEGO DLA TERENU
POŁOŻONEGO W JARNATOWIE**

ZAŁĄCZNIK NR 1

SKALA 1 : 1000



LEGENDA:

	GRANICE OBSZARU OBJĘTEGO MIEJSCOWYM PLANEM ZAGOSPODAROWANIA PRZESTRZENNEGO
	LINIE ROZGRANICZAJĄCE TERENY O RÓŻNYM PRZEZNACZENIU LUB RÓŻNYCH ZASADACH ZAGOSPODAROWANIA
	TERENY ZABUDOWY MIESZKANIOWEJ
	TEREN ZABUDOWY USŁUGOWEJ Z DOPUSZCZENIEM FUNKCJI MIESZKANIOWEJ
	TERENY DRÓG WEWNĘTRZNYCH
	TERENY INFRASTRUKTURY TECHNICZNEJ ENERGETYCZNEJ
	TERENY INFRASTRUKTURY TECHNICZNEJ KANALIZACJI SANITARNEJ
	KORYTARZ TECHNICZNY NAPIĘTRZNEJ LINII ELEKTROENERGETYCZNEJ
	STREFA SANITARNIA CMENTARZA (150 m od granicy cmentarza)

Legenda oznaczeń planu:

	ODDZIAŁYWANIE DODATNE/LUB INNE
	ODDZIAŁYWANIE NIEISTOTNE LUB MAŁOBISTOTNE
	ODDZIAŁYWANIE ISTOTNE, ALE KTÓRE NIE WPKYNE ZNAČĄCO NA ŚRODOWISKO
	ODDZIAŁYWANIE ZNAČĄCE, KTÓRE MOŻE SPOWODOWAĆ W CIĄGU 10 LAT DŁUŻE ZMIANY W ŚRODOWISKU