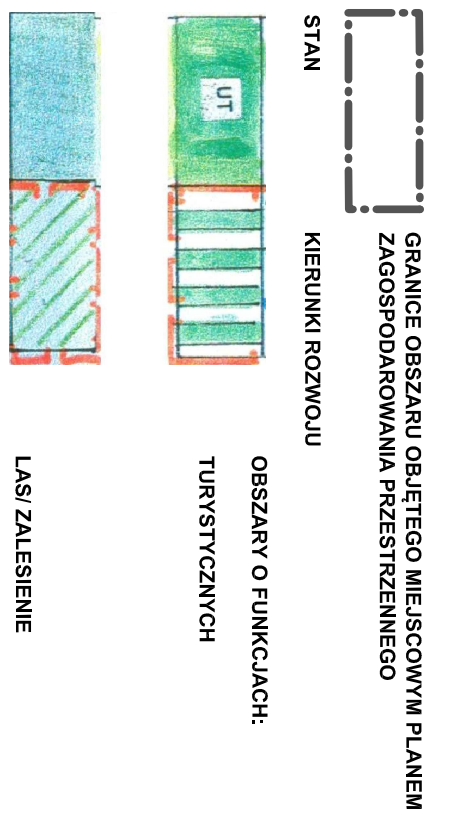
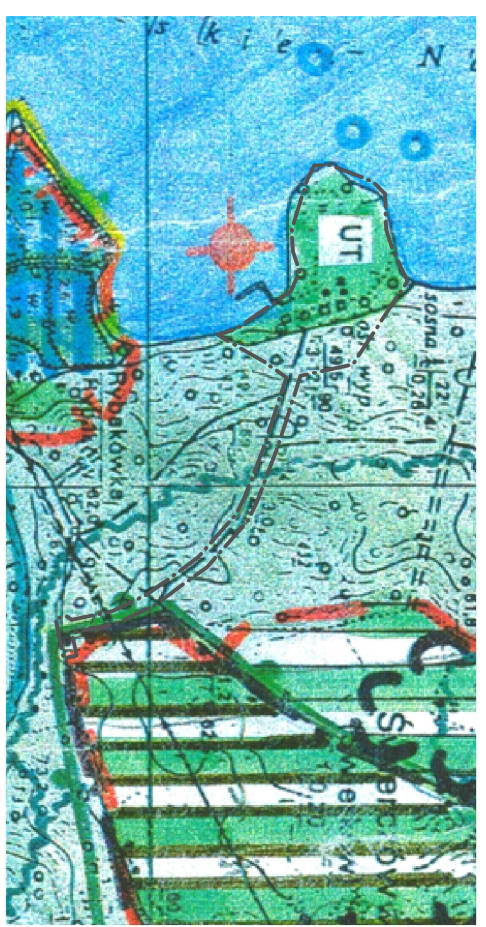
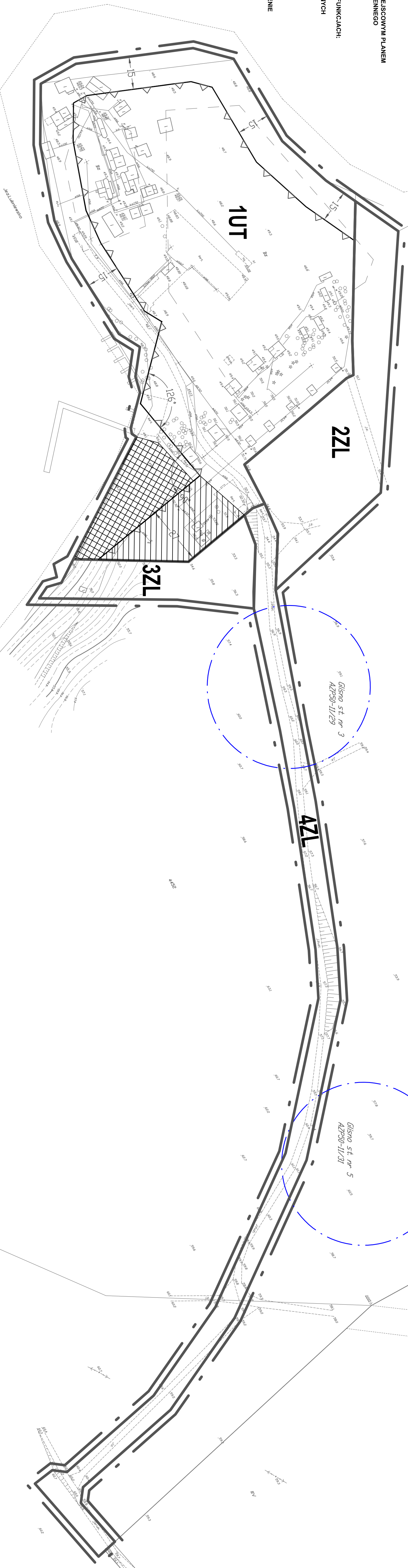
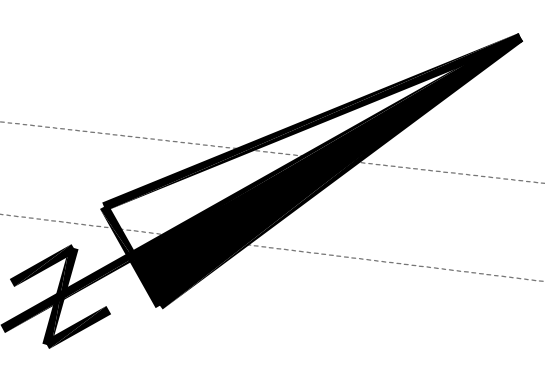
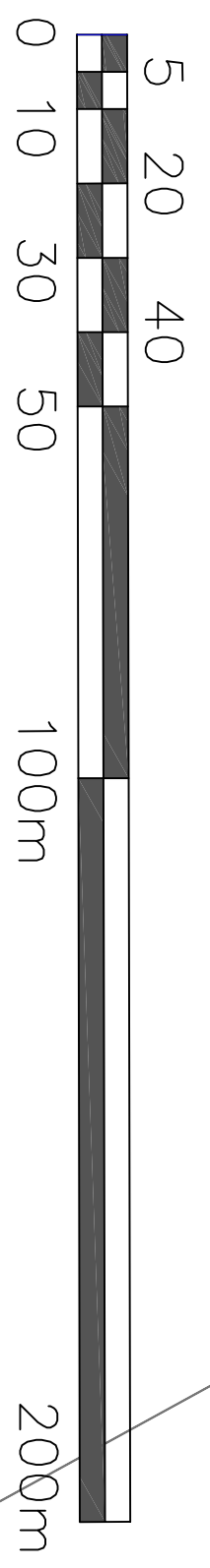


# MIEJSCOWY PLAN ZAGOSPODAROWANIA PRZESTRZENNEGO GMINY LUBNIEWICE

WYRYS ZE STUDIUM UWARUNOWAŃ I KIERUNKÓW  
ZAGOSPODAROWANIA PRZESTRZENNEGO  
GMINY LUBNIEWICE



SKALA 1 : 1000



**LEGENDA:**

	GRANICE OBSZARU OBJĘTEGO MIEJSCOWYM PLANEM ZAGOSPODAROWANIA PRZESTRZENNEGO
	LINIE ROZGRANICZAJĄCE TERENY O RÓŻNYM PRZEZNACZENIU LUB RÓŻNYMI SPOSOBIE ZAGOSPODAROWANIA
	NIERZERKACZALNE
	LINE ZABUDOWY
	STANOWISKA ARCHEOLOGICZNE
	STREFA PLĄZY
	STREFA LOKALIZACJI HOTELU ALBO PENSIONATU
	TERENY LASÓW
	TERENY USŁUG TURYSTYCZNYCH SPORTU I REKREACJI
	UT

ZALĄCZNIK NR 1  
DO UCHWAŁY NR .....  
RADY MIEJSKIEJ W LUBNIEWICACH  
Z DNIA .....2012 r.