MIEJSCOWY PLAN ZAGOSPODAROWANIA PRZESTRZENNEGO TERENU W REJONIE CMENTARZA PRZY UL. ŚWIERCZEWSKIEGO W LUBNIEWICACH

ZAŁĄCZNIK NR 1
DO UCHWAŁY NR ...../2012
RADY MIEJSKIEJ W LUBNIEWICACH
Z DNIA ..... 2012 r.

Wyrys ze Studium uwarunkowań i kierunków zagospodarowania przestrzennego gminy Lubniewice

Legenda oznaczeń Studium:

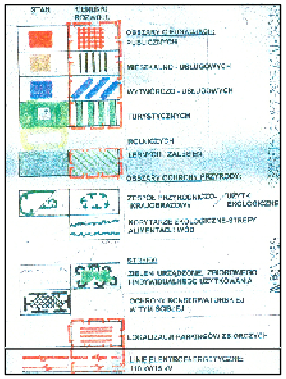

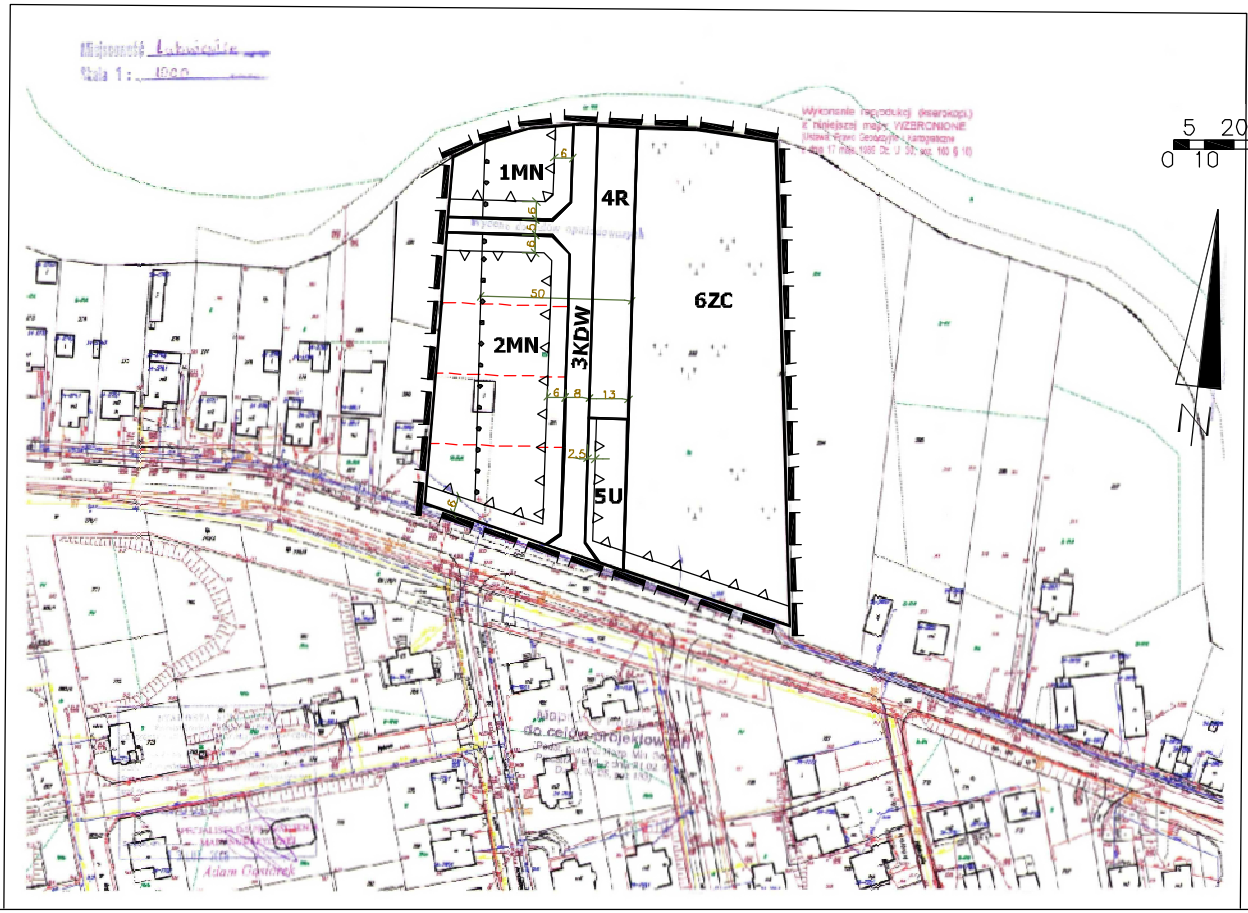

5 20 40 100m
0 10 30 50

Skala: 1:1000
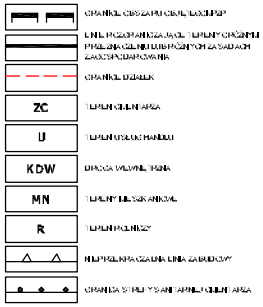
Legenda oznaczeń planu: