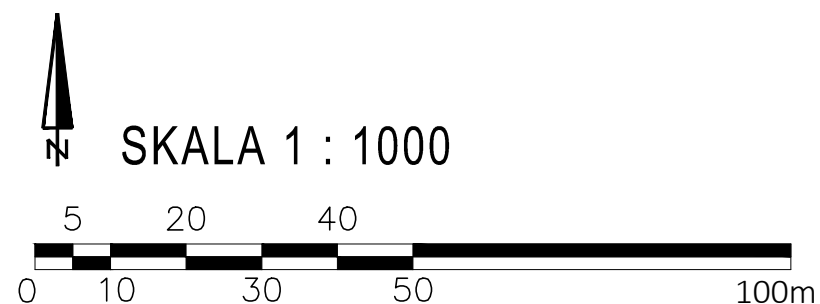







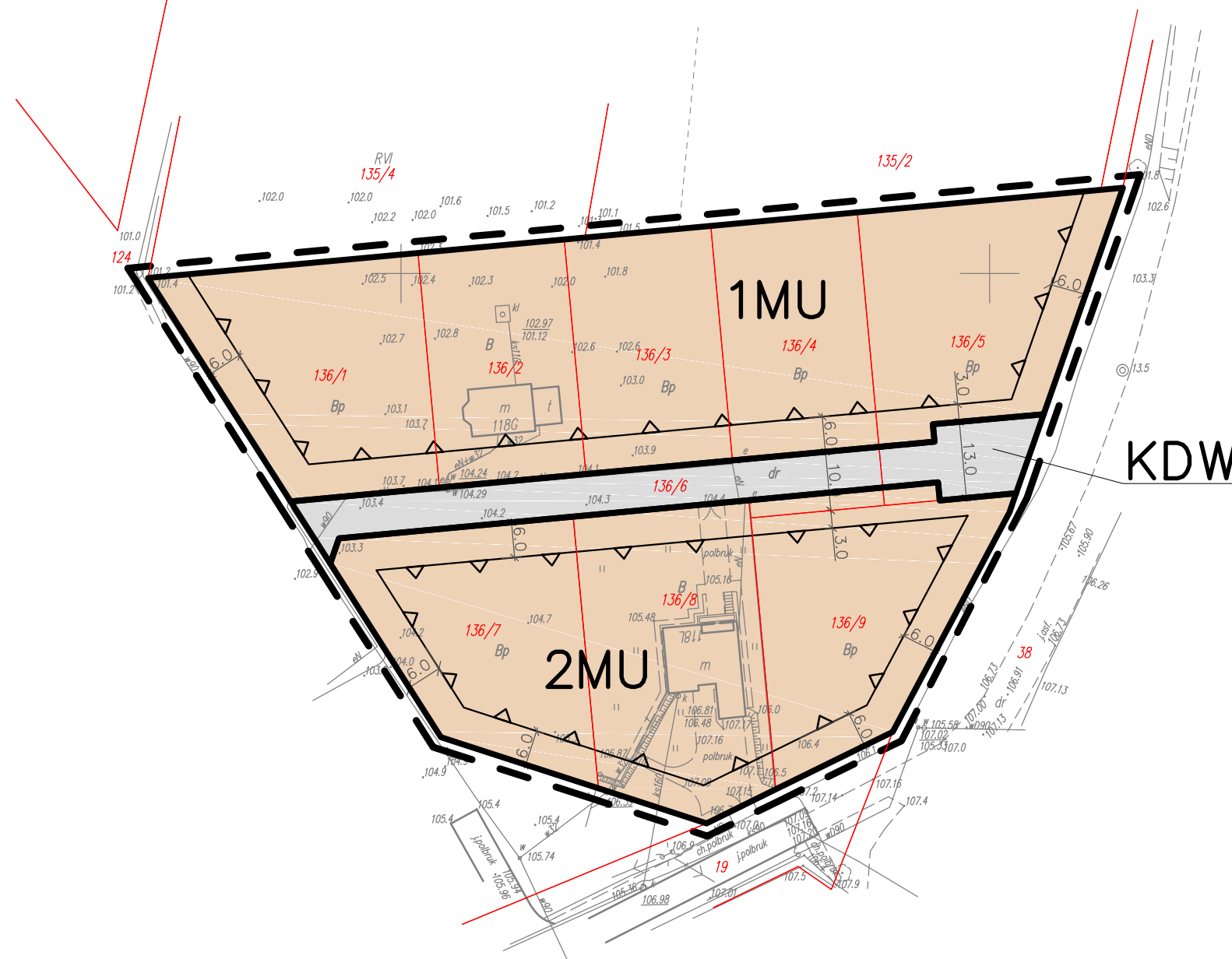
MIEJSCOWY PLAN ZAGOSPODAROWANIA PRZESTRZENNEGO
dla terenu położonego w rejonie skrzyżowania drogi wojewódzkiej i powiatowej
w miejscowości Glisno w gminie Lubniewice

ZAŁĄCZNIK NR 1
DO UCHWAŁY NR/2019
RADY MIEJSKIEJ W LUBNIEWICACH
z dnia 2020 r.

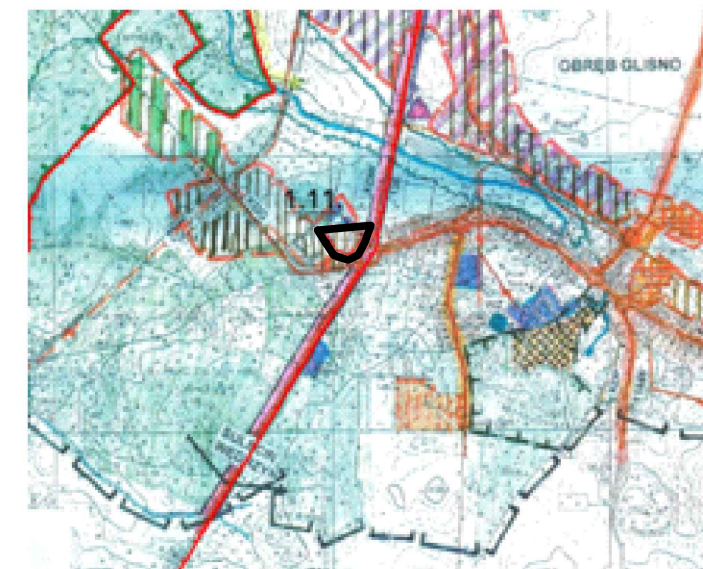


LEGENDA:

-  GRANICE OBSZARU OBJĘTEGO MIEJSCOWYM PLANEM ZAGOSPODAROWANIA PRZESTRZENNEGO
-  LINIE ROZGRANICZAJĄCE TERENY O RÓŻNYM PRZEZNACZENIU LUB RÓŻNYCH ZASADACH ZAGOSPODAROWANIA
-  NIEPRZEKRACZALNE LINIE ZABUDOWY
-  **MU** TEREN ZABUDOWY MIESZKANIOWEJ i USŁUGOWEJ
-  **KDW** TEREN KOMUNIKACJI DROGOWEJ - DROGA WEWNĘTRZNA



Wyrys ze Studium uwarunkowań i kierunków zagospodarowania przestrzennego Gminy Lubniewice uchwalonego uchwałą Nr XVI/125/2000 Rady Miasta i Gminy Lubniewice z dnia 28 czerwca 2000 r. ze zm.



-  GRANICE OBSZARU OBJĘTEGO MIEJSCOWYM PLANEM ZAGOSPODAROWANIA PRZESTRZENNEGO

WYPIS Z LEGENDY STUDIUM:

STAN	KIERUNKI ROZWOJU	
		OBSZAR CHRONIONEGO KRAJOBRAZU
		OBSZARY O FUNKCJACH: MIESZKALNO – USŁUGOWYCH
		WYTWÓRCZO - USŁUGOWYCH