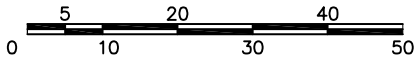


Miejscowość Jarnatów Lubniewice

Skala 1: 1000

MIJSCOWY PLAN ZAGOSPODAROWANIA PRZESTRZENNEGO GMINY LUBNIEWICE - DLA TERENÓW POŁOŻONYCH W REJONIE JEZIORA LUBIAŻ - obszar nr 3

SKALA 1 : 1000



Wykonanie reprodukcji (kserokopii) z niniejszej mapy WZBRONIONE (Ustawa: Prawo Geodezyjne i Kartograficzne z dnia 17 maja 1989 Dz. U. 30, poz. 163 § 18)

ZAŁĄCZNIK NR 1C DO UCHWAŁY NR RADY MIEJSKIEJ W LUBNIEWICACH Z DNIA2014 r.

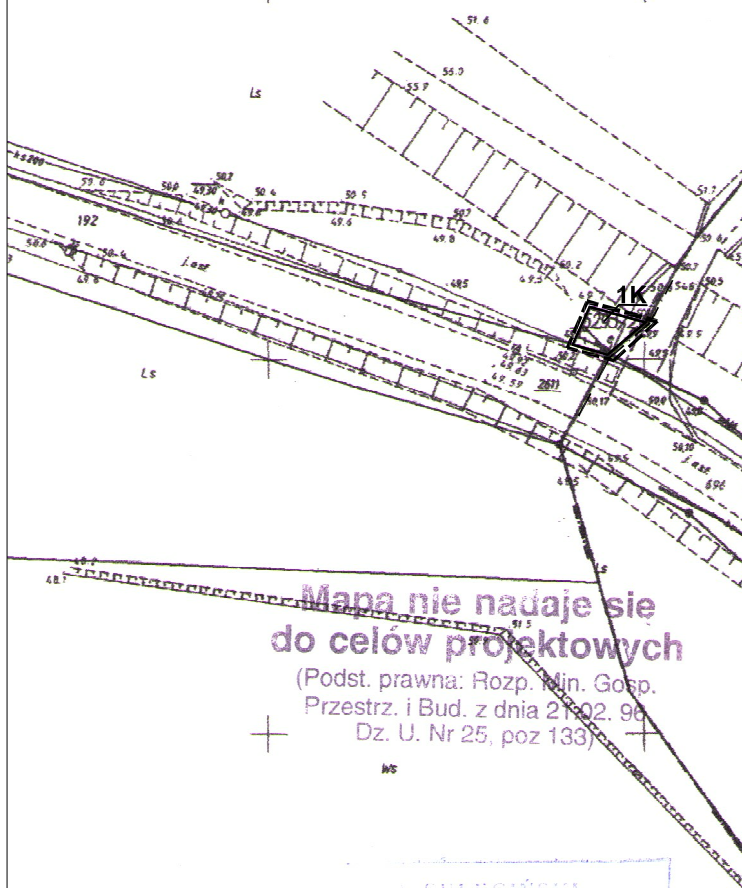
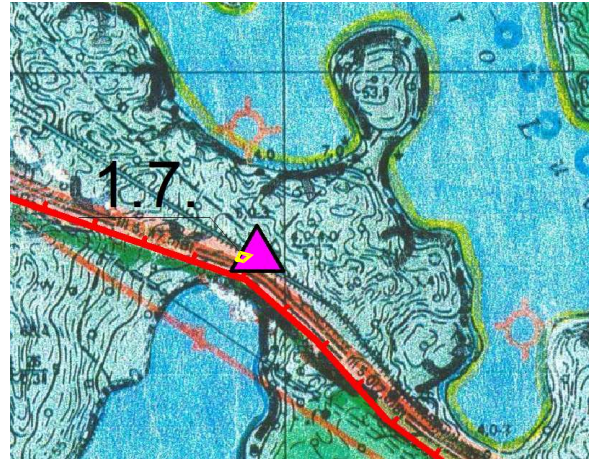
Wrys ze Studium uwarunkowań i kierunków zagospodarowania przestrzennego Gminy Lubniewice

LEGENDA:

- GRANICE OBSZARU OBJĘTEGO MIJSCOWYM PLANEM ZAGOSPODAROWANIA PRZESTRZENNEGO
- GRANICE OBRĘBU GEODEZYJNEGO
- LINIE ROZGRANICZAJĄCE TERENY O RÓŻNYM PRZEZNACZENIU LUB RÓŻNYCH ZASADACH ZAGOSPODAROWANIA
- K** TERENY INFRASTRUKTURY TECHNICZNEJ

Wydano do celów opiniodawczych

5293/3



Mapa nie nadaje się do celów projektowych

(Podst. prawna: Rozp. Min. Gosp. Przem. i Bud. z dnia 21.02.96 Dz. U. Nr 25, poz 133)

GRANICE:		OPRACOWANIA / MIASTA / OBRĘBÓW
WODY OTWARTE: JEZIORA I RZĘKI / SZTUCZNE ZBIORNIKI WODNE		
DOSTĘPNOŚĆ LINII BRZEGOWEJ: DOBRA / OGRANICZONA		
STAN	KIERUNKI ROZWOJU	OBSZARY O FUNKCJACH PUBLICZNYCH:
		MIESZKALNO - USŁUGOWYCH
		WYTWÓRCZO - USŁUGOWYCH
		TURYSTYCZNYCH
		ROLNICZYCH
		LEŚNYCH / ZALESIEN
OBSZARY OCHRONY PRZYRODY:		
ZESPÓŁ PRZYRODNICZO-KRAJOBRAZOWY	UŻYTKI EKologiczne	
KORYTARZE EKologiczne-STREFY ALIMENTACJI WÓD		
OBSZARY CHRONIONEGO KRAJOBRAZU		
STREFY:		
ZIELENI URZĄDZCZONEJ ZBIOROWEJ I INDYWIDUALNEGO UŻYTKOWANIA		
KAPIELISKA		
SZLAKI WODNE - BIAŁA FLOTA		

URZĄDZENIA SYSTEMU INŻYNIERYJNEGO:	
OCZYSZCZALNIE ŚCIEKÓW	
PRZEPOMPOWNI	

GRANICE OBSZARU OBJĘTEGO MIJSCOWYM PLANEM ZAGOSPODAROWANIA PRZESTRZENNEGO

OBSZARY OBJĘTE 1. ZMIANĄ STUDIUM UWARUNKOWAŃ I KIERUNKÓW ZAGOSPODAROWANIA PRZESTRZENNEGO GMINY OZNACZONE NR OD 1.2. DO 1.11

Adam Gasiorek
 SPECJALISTA D/S PROWADZENIA
 MAPY NUMERYCZNEJ
 13 LUT 2008
 Adam Gasiorek